









Legenda:

Gradi di intervento:

-  CATEGORIA C1 - Restauro
 CATEGORIA C2 - Risanamento Conservativo
 CATEGORIA C3 - Ristrutturazione Conservativa
 CATEGORIA C4 - Ristrutturazione Edilizia
 CATEGORIA C5 - Ristrutturazione Urbanistica
 Fabbricati non censibili
 NA_Nuclei di antica formazione
 Beni di interesse culturale (vedi art.18)

Standard

- ST1_Atrezzature pubbliche di interesse comune
- ST2_Atrezzature private di interesse comune
- T6_Tessuto tecnologico

STUDIOQUATTRO

PIANO DI GOVERNO DEL TERRITORIO

Comune di Campodolcino

Provincia di Sondrio

APPROVATO

| | | |
|--|---|--|
| ACQUEDOTTO IDROSSICA SARRE ARCHITETTO: Enzo Bonacelli Piero Cusi Silvano Molinari PROGETTISTA: Studio Quadrato Srl Via Sallustiana 30 I - 00100 Roma E-mail: info@quadrato.it Tel. 06/4939111 | Progettista: _____ Sindaco: _____ Segretario: _____ | |
|--|---|--|

(C.C.) Comunità del Valle d'Ossola

Via dell'Industria 10
I - 28010 Verbania
E-mail: info@ccvalleossola.it
Tel. 0323/84144

Firmaingegner Rodriguez
Firma del C.C. con delibera n° 40/2009/G

Adottato dal C.C. con delibera **n° 45 del 12.12.2013**

Provvedimento è compatibile con il PTCP **n° 52 del 14.04.2014**

Approvato dal C.C. con delibera **n° 50 del 22.05.2014**

- PIANO DELLE REGOLE -

Nucleati di antica fondazione - Gradi di intervento

- Pradolce - Piotta - Tull - Gard - Francello - Gaudino -

| commessa: | 439/CH | scale: | 1:1.000 | lavoro: | 20 |
|-----------------------|----------|-----------------|----------|---------|------|
| Nome File: | Data: | Fase di lavoro: | Redatto: | Verif. | Rev. |
| W_02_Campodolcino.mxd | 02/05/13 | 02/0000 | SA | SA | 3 |
| W_02_Campodolcino.mxd | 06/05/14 | 02/0000A0026 | SA | SA | 3 |